

南部総合県民局県土整備部(阿南)総合管内図



数量総括表

草刈り面積 A=22,300 m<sup>2</sup>

路面清掃L=1.0km

① 草刈り延長L=3,829 m  
草刈り面積A=6,261 m<sup>2</sup>  
路面清掃L=250m

② 草刈り延長L=8,843 m  
草刈り面積A=9,583 m<sup>2</sup>  
路面清掃L=500m

③ 草刈り延長L=3,570 m  
草刈り面積A=6,488 m<sup>2</sup>  
路面清掃L=250m

急傾斜指定地表 (Table listing emergency slope designated areas with columns for area number, name, and area).

河川表 (Table listing rivers with columns for river name, length, and other details).

港湾表 (Table listing harbors with columns for harbor name, area, and other details).

海岸保全区域表 (Table listing coastal protection areas with columns for area name and area).

砂防指定地 (Table listing sand prevention designated areas with columns for area number, name, and area).

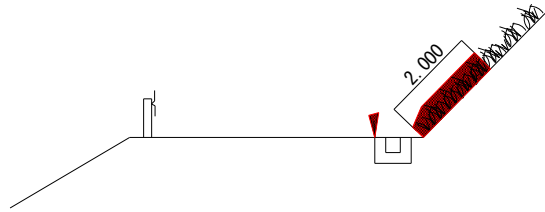
実施設計図面(1/2)

Table with project details including drawing number (第 1 号), total drawings (2), route name (日和佐小野線他), business location (阿南市福井町小野~辺川他), business name (R3阿土日和佐小野線他 阿南・福井 道路維持業務), fiscal year (令和3年度), and work number.

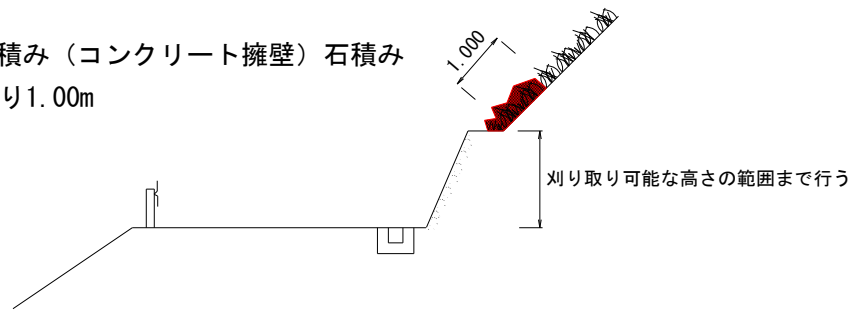
出典: 国土地理院発行5万分1地形図 5万分1地形図(国土地理院)を加工して作成

山側の場合

法尻より2.00m



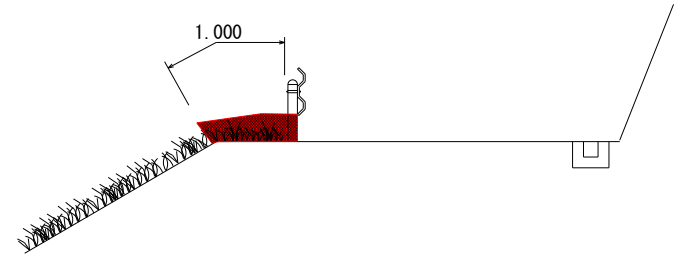
ブロック積み（コンクリート擁壁）石積みの天端より1.00m



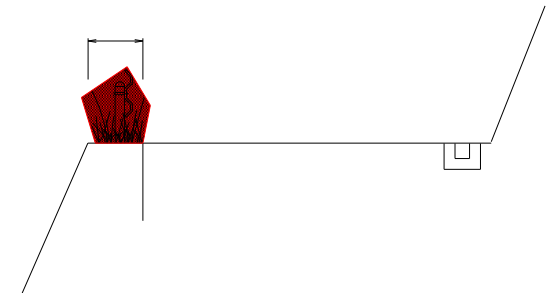
谷側の場合

舗装路肩より1.00m

その他、内カーブの場合に特に走行車両の視界をさえぎる物は対象とする。



路肩防護柵支柱より点在し繁殖している箇所



草刈後は集積作業及びガッター部の清掃作業を行う

実施設計図面(2/2)

図面に明記されてなく除草する箇所

1. ガードレール支柱の周囲
2. 歩車道境界ブロック脇
3. 擁壁等（ブロック積、コンクリート擁壁）の法面部

図面番号	第 2 号	図面総数	2
図名	標準断面図		
路線名等	日和佐小野線他		
業務箇所	阿南市福井町小野～辺川他		
業務名	R3阿土 日和佐小野線他 阿南・福井 道路維持業務		
所属年度	令和3年度	工事番号	
南部総合県民局県土整備部(阿南)			